

Bijlage 6 De relatie tussen de leeftijd bij opname en de duur van de opname. Bron: Archief OCMW Gent, vondelingenregisters 1830-1831.

Opname	Terugname	Leeftijd bij opname (dagen)	Duur opname (dagen)
11/2/1830	22/10/1830	60	251
23/2/1830	15/11/1831	0	627
8/3/1830	6/12/1830	2557	270
8/3/1830	9/3/1830	15	1
20/4/1830	20/9/1833	303	1245
21/6/1830	22/6/1830	8	1
12/8/1830	20/8/1830	730	8
17/8/1830	10/9/1830	0	23
31/8/1830	7/1/1831	2	123
4/10/1830	22/5/1832	0	593
20/10/1830	12/11/1830	912	22
6/12/1830	13/11/1840	0	3622
8/12/1830	28/9/1832	3	655
17/12/1830	8/5/1833	18	871
10/2/1831	13/3/1831	30	33
16/2/1831	19/2/1831	0	3
17/2/1831	10/2/1832	8	353
11/3/1831	14/4/1843	0	4413
1/5/1831	6/5/1836	0	1830
15/5/1831	3/6/1831	1034	18
15/5/1831	3/6/1831	121	18
25/5/1831	17/8/1837	2737	2273
28/5/1831	8/3/1839	18	2835
15/6/1831	24/6/1831	121	9
29/6/1831	8/12/1832	12	524
5/7/1831	14/6/1833	486	704
6/7/1831	9/7/1831	425	3
20/7/1831	14/10/1831	10	84
3/8/1831	18/9/1831	152	46

Opname	Terugname	Leeftijd bij opname (dagen)	Duur opname (dagen)
20/8/1831	5/6/1843	0	4300
5/9/1831	25/4/1834	10	960
14/9/1831	6/11/1835	0	1512
10/10/1831	27/7/1832	365	287
24/10/1831	3/11/1831	212	9
27/10/1831	7/11/1831	30	10
12/11/1831	12/5/1833	0	545
27/12/1831	25/5/1832	0	148

Bijlage 7 Het ouderlijk gezin: huwelijk en gezinssituatie. Huwelijksdag ouders en Geboortes kinderen. Bron: Archief Dienst Bevolking stad Gent, huwelijksakten 1820-1840, geboorteakten 1828-1831, bevolkingsregisters 1819-1900.

Folio	Huwelijk	GebDKind1	GebDKind2	GebDKind3	GebDKind4
2661	uit beeld	VF21/12/1829	-	-	-
2667	8/02/1832	VME23/02/1830	F31/07/1833	M30/03/1836	M20/11/1837
2696	25/11/1835	VF18/04/1830	M17/07/1837	M26/10/1839	-
2737	niet teruggehaald	M1/01/1821	VM12/04/1824	M14/09/1826	-
2738	niet teruggehaald	M1/01/1821	M12/04/1824	VM14/09/1826	-
2752	uit beeld	VM16/08/1830	-	-	-
2753	ongehuwd	VM29/08/1830	F1/01/1833	M30/04/1835	F1/01/1839
2769	3/12/1834	VME4/10/1830	M30/04/1835	-	-
2787	niet teruggehaald	-	-	-	-
2793	18/12/1833	FG27/08/1827	VM6/12/1830	M20/12/1833	M19/01/1836
2796	ongehuwd	VF5/12/1830	F6/03/1835	F1/01/1837	M3/02/1838
2800	20/10/1838	MG25/06/1826	VFG28/11/1830	F1/01/1831	FG21/05/1834
2819	26/08/1840	VM18/01/1831	-	-	-
Folio	GebDKind5	GebDKind6	GebDKind7	GebDKind8	GebDKind9
2661	-	-	-	-	-
2667	F25/09/1839	F1/09/1841	F10/08/1843	F28/09/1844	-
2696	-	-	-	-	-
2737	-	-	-	-	-
2738	-	-	-	-	-
2752	-	-	-	-	-
2753	M1/01/1839	-	-	-	-
2769	-	-	-	-	-
2787	-	-	-	-	-
2793	F11/05/1838	-	-	-	-
2796	M24/03/1839	-	-	-	-
2800	FG5/05/1835	MG1/01/1837	F1/01/1838	F1/01/1840	M20/02/1846
2819	-	-	-	-	-

G = gewettigd, E = erkend, V = vondeling, F = vrouwelijk, M = mannelijk. Gegevens uit de Akten van Burgerlijke Stand en het Bevolkingsregister.

Folio	Huwelijk	GebDKind1	GebDKind2	GebDKind3	GebDKind4
2825	uit beeld	VF8/01/1831	-	-	-
2827	ongetrouwd	VM16/02/1831	-	-	-
2828	3/08/1836	VFG7/02/1831	MG9/09/1835	M1/03/1838	-
2834	5/09/1832	VF8/02/1831	-	-	-
2851	niet teruggehaald	-	-	-	-
2856	ongetrouwd	VF1/05/1831	-	-	-
2864	21/11/1821	M6/10/1823	F26/12/1824	M31/12/1825	M28/04/1827
2865	21/11/1821	M6/10/1823	F26/12/1824	M31/12/1825	M28/04/1827
2871	uit beeld	-	-	-	-
2874	20/09/1837	VFG13/05/1831	M22/10/1837	F28/11/1839	F28/12/1841
2883	uit beeld	-	-	-	-
2892	ongetrouwd	VME2/02/1830	-	-	-
Folio	GebDKind5	GebDKind6	GebDKind7	GebDKind8	GebDKind9
2825	-	-	-	-	-
2827	-	-	-	-	-
2828	-	-	-	-	-
2834	-	-	-	-	-
2851	-	-	-	-	-
2856	-	-	-	-	-
2864	VF16/07/1828	F28/09/1829	M10/01/1831	-	-
2865	F16/07/1828	F28/09/1829	VM10/01/1831	-	-
2871	-	-	-	-	-
2874	-	-	-	-	-
2883	-	-	-	-	-
2892	-	-	-	-	-

Folio	Huwelijk	GebDKind1	GebDKind2	GebDKind3	GebDKind4
2894	8/01/1834	F1/09/1823	F1/04/1826	VM9/04/1830	-
2898	ongetrouwd	VF8/07/1831	-	-	-
2912	4/11/1829	F1/02/1820	VF6/03/1831	M7/07/1835	M1/01/1845
2921	uit beeld	-	-	-	-
2929	ongetrouwd	VME14/09/1831	M1/01/1834	F1/01/1835	M4/12/1838
2936	uit beeld	VM30/09/1831	-	-	-
2945	ongetrouwd	VF9/04/1831	-	-	-
2947	ongetrouwd	VM23/09/1831	-	-	-
2957	20/06/1832	VM12/11/1831	F1/01/1834	-	-
2964	niet teruggehaald	-	-	-	-
2965	niet teruggehaald	-	-	-	-
2969	uit beeld	M28/10/1830	VM27/12/1831	-	-
2970	niet teruggehaald	-	-	-	-
Folio	GebDKind5	GebDKind6	GebDKind7	GebDKind8	GebDKind9
2894	-	-	-	-	-
2898	-	-	-	-	-
2912	M1/01/1847	M24/04/1848	-	-	-
2921	-	-	-	-	-
2929	-	-	-	-	-
2936	-	-	-	-	-
2945	-	-	-	-	-
2947	-	-	-	-	-
2957	-	-	-	-	-
2964	-	-	-	-	-
2965	-	-	-	-	-
2969	-	-	-	-	-
2970	-	-	-	-	-

Bijlage 8 Huwelijksdatum ouders in relatie tot de datum waarop de vondeling werd teruggehaald. Bron: Archief OCMW Gent, vondelingenregisters 1830-1831, Archief Dienst Bevolking stad Gent, huwelijksakten 1820-1840.

Folio	Huwelijk	Datum terug	Folio	Huwelijk	Datum terug
2661	uit beeld	22/10/1830	2864	21/11/1821	3/06/1831
2667	8/02/1832	15/01/1831	2865	21/11/1821	3/06/1831
2696	25/11/1835	4/07/1842	2871	uit beeld	17/8/1837
2737	uit beeld	niet teruggehaald	2874	20/09/1837	8/03/1839
2738	uit beeld	niet teruggehaald	2883	uit beeld	24/06/1831
2752	uit beeld	10/09/1830	2892	ongetrouwd	14/06/1833
2753	ongetrouwd	7/01/1831	2894	8/01/1834	9/07/1831
2769	3/12/1834	22/05/1832	2898	ongetrouwd	14/10/1831
2787	uit beeld	niet teruggehaald	2912	4/11/1829	18/09/1831
2793	18/12/1833	13/11/1840	2921	uit beeld	niet teruggehaald
2796	ongetrouwd	28/09/1832	2929	ongetrouwd	6/11/1835
2800	20/10/1838	8/05/1833	2936	uit beeld	27/07/1832
2819	26/08/1840	niet teruggehaald	2945	ongetrouwd	3/11/1831
2825	uit beeld	13/03/1831	2947	ongetrouwd	7/11/1831
2827	ongetrouwd	19/02/1831	2957	20/06/1832	12/05/1833
2828	3/08/1836	10/02/1832	2964	uit beeld	niet teruggehaald
2834	5/09/1832	11/03/1831	2965	uit beeld	niet teruggehaald
2851	uit beeld	niet teruggehaald	2969	uit beeld	25/05/1832
2856	ongetrouwd	6/05/1836	2970	uit beeld	niet teruggehaald

Bijlage 9 Leeftijd van de moeder bij haar overlijden. Bron: Archief Dienst Bevolking stad Gent, overlijdensakten 1830-1915.

Folio	Leeftijd	Folio	Leeftijd
2661	-	2864	-
2667	87	2865	-
2696	65	2871	-
2737	-	2874	61
2738	-	2883	-
2752	-	2892	-
2753	53	2894	36
2769	-	2898	31
2787	-	2912	35
2793	-	2921	-
2796	80	2929	74
2800	-	2936	-
2819	-	2945	28
2825	-	2947	-
2827	22	2957	36
2828	29	2964	-
2834	39	2965	-
2851	-	2969	-
2856	54	2970	-

Bijlage 10 Woonplaatsen ouderlijk gezin. Bron: Archief Dienst Bevolking stad Gent, bevolkingsregisters 1819-1900.

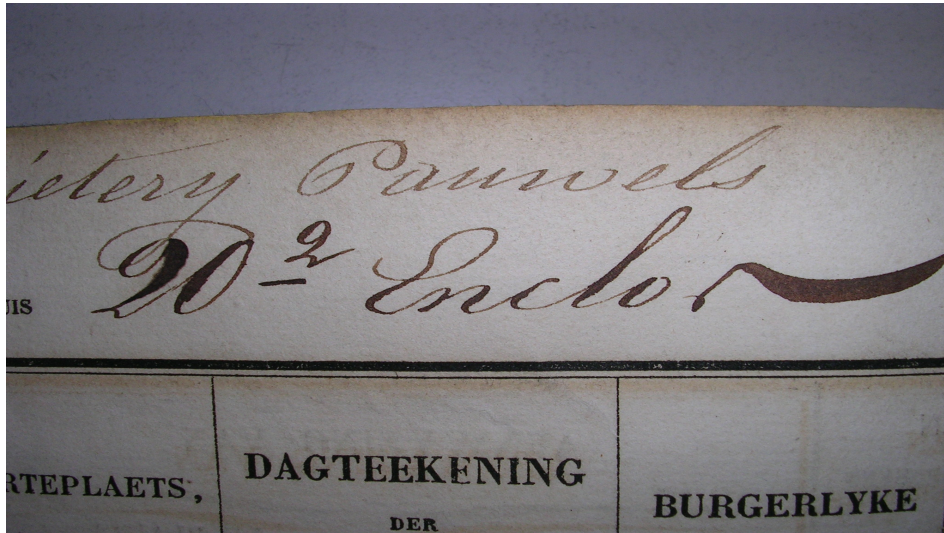
Straat	Folio	Relatie	Van	Tot	Wie waarheen
Drabstraat 28	2661	2	1827	1830	-
Kamstraat 1	2667	1,2,5,7,15,16,17,18,22,29	1830	1849	-
Lochristie	2667	1,2,5,7,15,16,17,18,22,19	1849	1849	-
Hovenierstraat 2	2667	1,2,5,7,15,16,17,18,22,29	1849	1852	-
Nieuwe Theresianenstraat 9	2667	1,2,5,7,15,16,17,18,22,29	1852	1858	-
Brugsepoortstraat 25	2667	1,2,15,17,18,22,29	1858	1859	Schokkebroersvest 1 (5), Leuven (5) Antwerpen (5); Bijlokestraat 72 (7)
Nieuwe Theresianenstraat 3	2667	1,2,7,15,18,29	1859	1867	Lille (22), Oostende (22), Brussel (22) Oostakker (22)
	2667	17	1859	1862	Overleden (17)
Nieuwe Theresianenstraat 25	2667	1,2,15	1867	1875	Rue de Courtrai 32 (18), Rue de Cumin 19 (18) Corianderstraat 6 (29)
Bijlokevest 29	2667	1,18	1875	1879	Overleden (1)
	2667	2	1875	1893	Overleden (2)
Brandstraat	2696	2	1830	1830	-
Vrouwemattestraat 7	2696	2,14	1830	1833	-
Koormarkt 46	2696	2,7,14,22	1833	1838	-
St Lievensstraat 26	2696	2,7,14,22	1838	1840	-
Kazernestraat 11	2696	2,7,14,22	1840	-	Overleden (22)
Korte Veerstraat	2696	2	1875	-	Overleden (2)
Gasthuizenboulevard	2696	14	1883	-	Overleden (14)
St Lievensstraat 158	2737/8	2	1827	1831	-
St Lievensstraat 146	2737/8	2	1831	-	-
Ledeberg	2737/8	2	1850	-	-
Gaver	2753	2	-	1830	-
Vrouwstraat 37	2753	2	1830	1832	-
Balegem	2753	2	1832	-	-
Vrouwstraat St Pieters	2753	2	1838	-	Vrouwstraat 34 (29), Overleden (29)
Oude Molenaarstraat 32	2753	2,5,7,8	1842	1843	-
Koepoort 14	2753	2,5,7,8	1843	1847	-
Koepoort 20	2753	2,5,7,8	1847	1847	-
Stukje 35	2753	2,5,7,8	1847	1848	Korte Zilverstraat 6 (5,7); Overleden (8)
Koepoortstraat	2753	2	1848	1848	Overleden (2)
Langeschipgracht 2	2769	2	1830	1831	Korteschipgracht 19-2 (29), Steendam 43 (29)
Korteschipgracht 12	2769	2	1831	1831	-
Korteschipgracht 19-2	2769	2,29	1831	1834	-
Korteschipgracht 19-4	2769	1	-	1835	-
Korteschipgracht 21	2769	2,1,7,29	1834/5	1835	-
Korteschipgracht 24	2769	1,2,7,29	1835	1837	-
Herodeszak 10	2769	1,2,7,29	1837	-	-
Cozijntjesstraat 24	2793	2	-	1827	-
Veerstraat 21	2793	2	1827	-	-
Engelsenonnestraat 8	2793	1,2	1830	1833	-
Het Kasteel	2793	1,2	1833	1833	-
Engelsenonnestraat 6	2793	1,2	1833	1838	-
		7	1833	1836	Overleden (7)
		22	1833	1837	Overleden (22)
Engelsenonnestraat 10	2793	1,2,15,29	1838	1839	Overleden (15)
Veerstraat 20	2793	1,2,29	1839	1842	-
Raepestraat 16	2793	1,2,29	1842	1844	-
Bagattenstraat 67	2793	1,2,29	1844	-	-
St Lievensstraat	2793	29	-	1856	Overleden (29)

Straat	Folio	Relatie	Van	Tot	Wie waarheen
Haringsteeg	2796	2	183	-	-
Ram 31	2796	2	1830	1833	-
Ursulinestraat 4	2796	2,5,7,15,29	1833	1842	-
Ridderstraat 7	2796	2,5,29	1842	1857	-
Capucienestraat 22	2796	2,7,22,29	1857	1858	-
Capucienestraat 14	2796	2,7,22,29	1858	1862	-
Lange Violettestraat 19	2796	2,7,22,29	1862	1866	-
Lammerstraat 11	2796	2,7,22,29	1866	1872	Rue Longe du verges 118 (7); Rue de la Lys 23 (22)
Walpoortbrugstraat 2	2796	2,29	1872	1875	St Joost ten Node (29)
Rooigemstraat 87	2796	2	1875	1875	-
St Pietersnieuwstraat 10	2796	2	1875	-	-
St Antoniuskaai	2796	2	-	1882	Overleden (2)
Stukje 1-4	2800	2,15,17,23	1833	1838	Roubaix (7)
Stukje 27	2800	2,1,7,15,17,18,23	1838	-	Abeelstraat (1)
Stukje 31	2800	2,1,5,7,15,16,22,23,29	1847	-	-
Voorstad Antwerpsepoort 79	2800	2	-	1847	-
Hooi 9	2800	2,1,5,7,15,16,23,29	1847	1855	Apostelstraat 47 (5)
Voorstad Antwerpsepoort 189	2800	1,2,7,15,16,23,29	1855	-	-
Voorstad Brugsepoort	2819	2,5,7,15,24	1830	1847	-
Groendreef 65	2819	2,5,15,16,17,22,23 12	1847 1847	1860 1848	Groendreef 37-3 (5), Groendreef 11-26 (5) Overleden (12)
Groendreef 97	2819	2,15,16,17,22,23	1860	1864	Groendreef 195 (15)
Groendreef 11-17	2819	2,13,16,17,22,23	1864	1867	-
Groendreef 80	2819	2,16,22,23	1867	1868	-
Brugsesteenweg 72	2819	2,22,23 16 23	1868 1868 1868	1878 1870 1875	Kortrijksestraat 22 (5); Overleden (5) Groendreef 57 (22); Salvatorstraat 147 (23) Overleden (16) Overleden (23)
Groendreef 79	2819	2,5	1878	1885	Overleden (2)
Brusselsestraat 65	2825	2	1830	-	-
Hertogstraat 19	2825	2	1830	1831	-
Lokeren	2825	2	1831	-	-
Kortrijksestraat 112	2827	2	1830	1831	Overleden (2)
Slekkenhoek 2-1	2828	2,7,29	1833	1837	Kasteel (1)
Kasteel 25-11	2828	1,7,22,29 2	1837 1837	- 1838	- Overleden (2)
Kasteel 22-9	2828	1	1837	-	-
Kasteel 24-3	2828	1,7,22	1837	1844	Lakenmarkt 10 (36)
Kasteel 23	2828	1,7,22,36	1844	-	-
Antwerpen	2828	1,7,36	-	-	-
Stoppelbergstraat 1	2834	2	1830	1832	-
Kasteel 38	2834	2,1	1832	1833	-
Kasteel 12	2834	2,1	1833	1836	-
Tinnepotstraat 24	2834	2,1	1836	1837	-
Molenaarstraat 18	2834	1 2	1837 1837	1859 1837	- -
Brussel	2834	2	1837	1837	-
Molenaarstraat 18	2834	2	1837	1839	-
Tinnepotstraat 28	2834	2	1839	1840	-
Molenaarstraat 23	2834	2	1840	1841	-
Krommenessche 29	2834	2	1841	-	-
Doornik	2834	2	-	1846	Overleden (2)
St Lievensstraat 67-8	2834	1	1859	1860	Overleden (1)

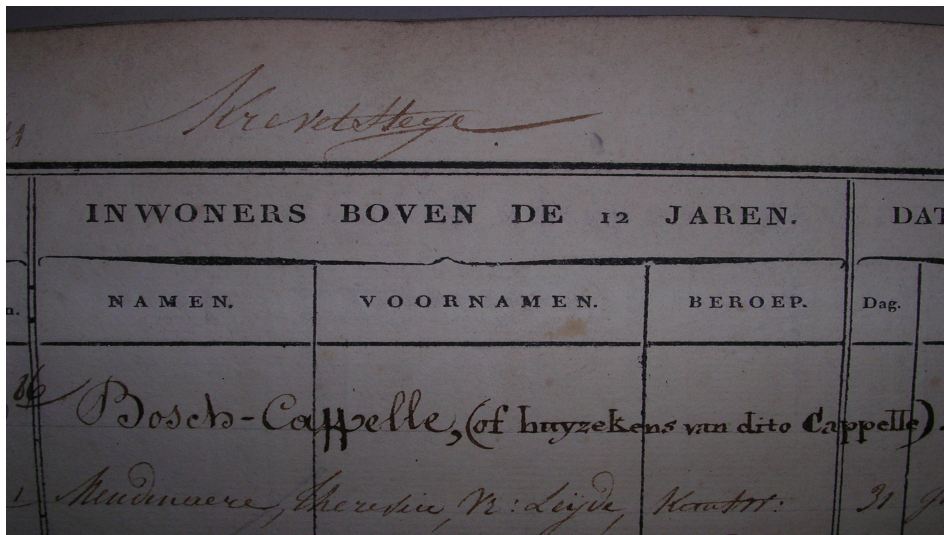
Straat	Folio	Relatie	Van	Tot	Wie waarheen
Godshuishammeke	2856	2	1848	-	Overleden (2)
Langewijngaartstraat	2864	2	1821	Brusselsestraat (2)	
Kortewijngaartstraat 8	2864	2	1821	1824	Kortewijngaartstraat 10 (1)
Kortewijngaartstraat 10	2864	1,2	1824	1826	-
Engelsenonnestraat 4	2864	1,2	1826	1826	-
Kortekrevelsteeg 7-33	2864	1,2	1826	1827	-
Kortekrevelsteeg 19-52	2864	1,2,7,23,29	1827	1830	-
Kasteel 40-7	2864	1,2,7	1830	1833	Overleden (1); Overleden 1831 (2865)
Kasteel 40-3	2864	1,2,7	1833	-	-
Zakkebandstraat 1	2864	1,2	-	1846	-
Vrouwstraat 40	2864	1,2,7	1846	1847	-
Engelsenonnestraat 8	2864	1,2,7	1847	1848	-
Zakkebandstraat 1-1	2864	1	1848	1849	Overleden (1)
		7	1848	1853	Abeelstraat 23
		2	1848	1855	-
Kelderstraat 33-11	2864	2	1855	-	-
Aalst	2874	2	-	1836	-
		1	-	1836	-
Abeelstraat 6	2874	2	1836	1836	Abeelstraat 29 (1)
Hoogpoort 21	2874	2	1836	1837	-
Leopoldstraat 2	2874	2	1837	1838	-
Abeelstraat 23	2874	1,2,5,15,29	1838	-	-
Krommenessche 12-10	2874	1,2,5,29	1847	1855	-
St Annastraat 14	2874	1,2,5,29	1855	1860	-
Raepestraat 24	2874	1,2,5,29	1860	1860	-
Raepestraat 7	2874	2	1860	1863	Overleden (2)
		1	1860	1867	Overleden (1)
		5,29	1860	-	-
Koepoort 14-5	2892	1	1830	1833	-
Beenhouwerstraat 29-10	2892	2,5,7,29	1830	1834	-
Lauwerierstraat 10	2892	2,5,7,29	1834	-	-
-					Hooi (8)
Abeelstraat 27	2894	2,5,8	1830	1834	Overleden (2); Brussel (5)
Ter Platen 39	2894	8	1834	-	Hooi 13 (8,29)
Slijpstraat 23	2898	2	1830	1833	-
Rasphuisstraat 15-32	2898	2	1833	1833	-
St Jansvest 13	2898	2	1833	1834	-
Rodelijvekenstraat 25	2898	2	1834	1836	Overleden (2)
Schauwvagerstraat	2912	2	1829	-	Wellinckstraat (1)
Galgenbergstraat 34	2912	1,2,5	1831	1831	-
Brussel	2912	1,2,5	1831	1831	-
Steendam 28	2912	1,2	1831	1831	-
Schauwvagerstraat 13	2912	1,2	1831	-	-
Twaalkamerstraat	2912	1,2	1841	-	Overleden (2)
Buiten de Brugsepoort	2912	1	1844	-	Coupuregang (9)
Contributiestraat	2912	1,7,13,22,23,24,29	1847	1851	Overleden (1); Overleden 1847 (22)
		9	1847	1848	Overleden 1849 (24)
					Overleden (9)
Brussel	2912	7	1851	1851	-
Hoogstraat 95	2912	22,23	1851	-	Overleden (22)
		7	1851	1856	Overleden (7)
		13	1851	1855	Brugge
		29	1851	1854	Overleden (29)

Straat	Folio	Relatie	Van	Tot	Wie waarheen
Yperstraat 28	2929	2,7	1833	1838	-
Heilige Geeststraat 7	2929	2,7,29,5,22	1838	1858	-
Heilige Geeststraat 14	2929	2,29	1858	1862	Yperstraat 49 (6)
Botermanstraat 1	2929	2,29,6	1862	1863	-
Capucieneham 32	2929	2,29,6,3,41	1863	1865	-
Keizerkarelstraat 86	2929	2,29,6	1865	1866	-
Spaenshospitaalstraat 1	2929	2	1866	1874	-
Weldadigheidsstraat 66	2929	2	1874	1877	-
Weldadigheidsstraat 82	2929	2	1877	-	-
Dendermondsesteenweg	2929	2	1879	-	Overleden (2)
Kortekrevelsteeg 19-58	2936	2	1830	1831	-
Ledeberg	2936	2	1831	-	-
Buiten de Brugsepoort 7	2945	2	1827	1832	-
Rasphuisstraat 10	2945	2,29	1832	1835	-
Peperstraat 11	2945	2 29	1835 1835	1835 -	Overleden (2) -
Botermanstraat 6	2945	29	-	1847	-
Holstraat 3	2945	29	1847	1856	-
Nieuwland 39	2945	29	1856	1861	-
St Salvatorstraat 126	2945	29	1861	1867	-
St Salvatorstraat 278	2945	29	1867	1867	Overleden (29)
Oudburg 22	2947	2	1830	-	Salvatorstraat (29); Overleden 1831 (29)
Sleepstraat 49	2947	2	1830	1834	-
Reep 38	2947	2	-	-	-
Druifsteeg 23	2957	2	1827	1832	-
Vogelzang 6	2957	2	1832	Kleine Schaeppmarkt (14)	
Wandelsteeg	2957	2	-	1838	Overleden (2)
Bagattenstraat 96	2957	14,5,29	1847	1847	-
Bagattenstraat 43	2957	29 14,12 5	1847 1847 1847	1857 1853 1852	Voormuide 25 (29) - Galgenbergstraat 30 (5)
Wellinckstraat 10	2957	14,12	1853	1855	-
Wellinckstraat 39	2957	14,12	1855	1855	-
Wellinckstraat 49	2957	14,12	1855	1855	-
Wellinckstraat 47	2957	14,12	1855	1856	-
Galgenbergstraat 44	2957	14,12	1856	-	St Gillisstraat 22-32 (5); St Krispijnstraat (12) Overleden (12)
Galgenbergstraat 42	2957	14,5	1867	1876	Overleden (14)
Lievegangaai	2969	1	1810	-	Huidevetterken (2); Ridderstraat (5)
Achterleie 21	2969	2	1830	1832	Druifsteeg (29); Overleden (7)
Huidevetterken 22	2969	2	1832	-	-

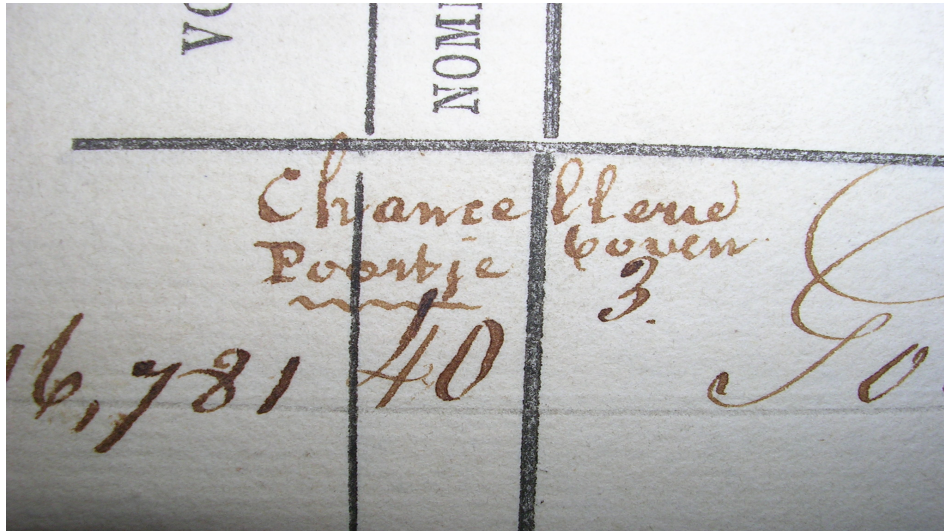
Bijlage 11 Afbeeldingen van de benaming *poortje* of *enclos*. Bron: Archief Dienst Bevolking stad Gent, bevolkingsregisters 1819-1900, (zie databank voor het betreffende register).



Figuur 1: Vondeling 2753 woonde in een beluik.



Figuur 2: Vondeling 2864 woonde in het beluik *Bosch van Capelle*.



Figuur 3: Vondeling 2865 woonde in het beluik van het Kasteel.



Figuur 4: Vondeling 2874 woonde in een beluik.

Bijlage 12 De jaarlijkse tellingen van de beluiken. Bron: BALTHAZAR (H.) (red.), *Onderzoek naar de Gentse beluiken, Op. cit.*, pg. 9-11.

Jaar	Aantal beluiken	Huizen	Gezinnen	Totale bevolking	Personen/gezin	Personen/huis
1856	598	4437	5124	20685	4,0	4,7
1857	598	4737	5622	20796	3,7	4,4
1858	604	4695	5293	21022	4,0	4,5
1859	610	4848	5675	21152	3,7	4,4
1860	628	5129	5863	24637	4,2	4,8
1861	639	5402	6243	26527	4,2	4,9
1862	645	5464	6240	26387	4,2	4,8
1863	645	5633	6424	26624	4,1	4,7
1864	655	5806	6583	27100	4,1	4,7
1865	656	5965	6641	27293	4,1	4,6
1866	674	6043	6694	27749	4,1	4,6
1867	681	5878	6699	26241	3,9	4,5
1868	674	5910	6693	26309	3,9	4,5
1869	670	6216	6845	26489	3,9	4,3
1870	673	6290	7020	26841	3,8	4,3
1871	659	6141	6935	27247	3,9	4,4
1872	654	6453	7000	27634	3,9	4,3
1873	636	6548	6983	27443	3,9	4,2
1874	654	6453	6922	27503	4,0	4,3
1875	639	6327	6656	27118	4,1	4,3
1876	666	6431	6680	27621	4,1	4,3
1877	660	6843	11101	28146	2,5	4,1
1878	657	6704	7170	27834	3,9	4,2
1879	640	6793	7015	27495	3,9	4,0
1880	697	7404	7467	29181	3,9	3,9
1881	685	7148	7190	28936	4,0	4,0
1882	639	6872	7238	28041	3,9	4,1
1883	628	7080	7281	28624	3,9	4,0
1884	637	7408	7489	29053	3,9	3,9
1885	649	7159	7264	29423	4,1	4,1
1886	651	7357	7459	30581	4,1	4,2
1887	654	7577	7458	29411	3,9	3,9
1888	654	7854	7635	29270	3,8	3,7
1889	644	7939	7585	30813	4,1	3,9
1890	651	8038	7568	29149	3,9	3,6

Jaar	Aantal beluiken	Huizen	Gezinnen	Totale bevolking	Personen/gezin	Personen/huis
1891	641	7839	7538	29112	3,9	3,7
1892	658	7651	7266	28506	3,9	3,7
1893	653	7724	7566	28699	3,8	3,7
1894	654	7829	7745	29466	3,8	3,8
1895	645	7890	7524	29004	3,9	3,7
1896	627	7586	7429	28664	3,9	3,8
1897	638	7563	7542	28548	3,8	3,8
1898	618	7510	7373	28378	3,8	3,8
1899	589	7503	7334	27790	3,8	3,7
1900	603	7429	7492	27157	3,6	3,7
1901	581	7286	7310	27435	3,8	3,8
1902	562	7209	7176	27136	3,8	3,8
1903	551	7032	6947	25961	3,7	3,7
1904	557	7002	7127	25886	3,6	3,7
1905	529	6980	7170	25960	3,6	3,7
1906	516	6515	6903	25135	3,6	3,9
1907	523	6938	6985	25242	3,6	3,6
1908	520	6888	7036	24772	3,5	3,6
1909	511	6899	6981	24086	3,5	3,5
1910	490	6701	6682	23026	3,4	3,4
1911	496	6658	6812	23141	3,4	3,5
1912	491	6581	6829	22469	3,3	3,4
1913	487	6544	6749	22544	3,3	3,4

Bijlage 13 Woonplaatsen eigen gezin. Bron: Archief Dienst Bevolking stad Gent, bevolkingsregisters 1830-1920.

Straat	Folio	Relatie	Van	Tot	Wie waarheen
Brugsepoortstraat	2667	1	-	-	Antwerpsestraat 27 (2) (H1865)
Nieuwe Theresianenstraat 3	2667	1	-	1865	Lammerstraat (2)
Corianderstraat 6	2667	1	1865	1865	-
Hoveniersberg 20	2667	1,2	1865	1868	-
St Pietersplein 16	2667	1,2,4 3	1868 1868	1892 1890	Overleden (1); Overleden 1871(4) Antwerpen
Antwerpen	2667	2	1892	1901	Overleden (2) te Gent
St Hubertusstraat	2737	1,2	-	1851	(H1850)
Heuvelplaats 61	2737	1	1851	-	-
Heuvelplaats 46	2737	1,2,3	1851	1861	-
Heuvelplaats 36	2737	1,2,3	1861	1865	Overleden (1)
Heuvelplaats 35	2737	2,3	1865	1867	-
Heuvelplaats 33	2737	2,3	1867	1871	-
St Lievensstraat 141	2737	2,3	1871	1871	Overleden (2)
Regattendreef	2737	3	-	1889	Overleden (3)
Buiten de Kortrijksepoort	2787	1,2	1855	-	(H1855)
Buiten de Heuvelpoort	2787	1 2	- 1859	1859 -	Overleden (1) -
Lammerstraat	2796	1	-	1867	Brussel tot 1865 (2) (H1867)
Walpoortbrugstraat 2	2796	1,2	1867	1875	-
St Joost ten Node	2796	1,2	1875	-	Ledeberg tot 1881 (2)
Hertstraat 31	2796	1 2	- 1881	1881 1884	Overleden (1) Overleden (2)
-	-	-	-	-	Ledeberg (2) (H1870)
Raepestraat 7	2874	1 2 14 14 14	1867 1867 1867 1874 1881	1889 1879 1873 1877 1889	- Overleden (2) Brugsesteenweg 174 (14) - -
Raepestraat 10	2874	1,14	1889	1890	Overleden (1);Raepestraat 30 (14)
Cul de sac du prince 17-8	2892	1	1857	1860	Cul de sac du prince 17-13 (2) (H1861)
Passage Vanderdonckt 22	2892	1	1860	1860	-
Cul de sac du prince 17-8	2892	1	1860	-	-
Brussel	2892	1	-	1861	-
Cul de sac du prince 17-5	2892	1,2 8	1861 1863	1865 1863	- Overleden (8)
Kerkstraat 324	2892	1,2	1865	1865	-
Cul de sac du prince 17-5	2892	1	1865	1865	-
Werkhuisstraat 55	2892	1,2	1865	1891	-
Werkhuisstraat 64	2892	1,2	1891	1900	-
Gerststraat 32	2892	2 1	1900 1900	1900 1913	Overleden (2) Overleden (1)
-	-	-	-	-	Yperstraat 49 (2) (H1863)
Botermanstraat 1	2929	1,2,25	1862	1863	-
Capucienham 32	2929	1,2,25,8,9	1863	1865	-
Keizerkarelstraat 86	2929	1,2,25,8	1865	1866	-
Buiten de Dampoort	2929	1,2,9	1866	-	-
St Amandsberg 277	2929	1,8,9,10,11	-	1875	-
Dendermondsesteenweg 259	2929	1 8,9,10,11 27	1875 1875 1875	1878 - 1900	Overleden (1) - Overleden (2)

Straat	Folio	Relatie	Van	Tot	Wie waarheen
Bagattenstraat 43	2957	1	-	1857	(H1861)
Muide 25	2957	1	1857	1860	-
Voetweg 18	2957	1,3	1860	1861	-
St Lievensstraat 38	2957	1	1861	1861	Apostelstraat 50 (2)
Voetweg 18	2957	1,2,3	1861	1861	-
St Hubertusstraat 14	2957	1,2,3,8,9	1861	1867	-
Kazerneplaats 30	2957	1,2,3,9,11 4 10	1867 1868 1870	1874 1869 1870	- Overleden (4) Overleden (10)
Weldadigheidsstraat 24	2957	1,2,3,9,11	-	1876	-
Zoutstraat 2	2957	1,2,3,9,11 5	1876 1877	1880 1877	- Overleden (5)
Pekelharingstraat 15	2957	1,3,9,11 2	1880 1880	- 1880	- -
Rabotstraat 38	2957	2	1880	1888	-
Korteschipgracht 12	2957	2	-	-	-
rue longue aux reaux 16	2957	2	-	-	-
Coupuregang 33-9	2957	2	-	-	-
Pekelharingstraat 2	2957	2,11	-	-	-
Eglantierstraat 4	2957	1	1880	1881	-
Bessemstraat 6	2957	1	1881	1891	-
Papegaaistraat 49	2957	1	1891	1891	-
Plottersgracht 23	2957	1,11	1891	-	-
Roubaix	2957	1	1896	1897	-
Plottersgracht 23	2957	1,2	-	1901	-
Pekelharingstraat 5	2957	1,2	1901	1903	-
Onze-Lieve-Vrouwstraat 7	2957	1,2	1903	1909	Overleden (1)
Hertogstraat 15	2957	2	1909	1909	-
Schuurstraat 2	2957	2	1909	1910	-
Molenaarstraat 35	2957	2	1910	1910	-
Hertogstraat 15	2957	2	1910	1911	-
Schuurstraat 12	2957	2	1911	1912	-
Schuurstraat 2	2957	2	1912	1913	-
Molenaarstraat 30	2957	2	1913	1915	-
Hertogstraat 15	2957	2	1915	1920	-
St Antoniuskaai 19	2957	2	1920	1921	Overleden (2)

Straat	Folio	Relatie	Van	Tot	Wie waarheen
-	-	-	-	-	Stukje 15 (2) (H1854)
Langemunt 26	2965	1	-	1849	-
Wellinckstraat 45	2965	1	1849	1849	-
Stukje 15-1	2965	1,2,8	1849	1855	-
Abeelstraat 57	2965	1,2,8	1855	1857	-
		3	1855	1855	Overleden (3)
		9	1856	1856	Overleden (9)
Stukje 15	2965	1,2,8,10	1857	1858	-
Stukje 5	2965	1,2,8,11	1858	1860	-
		10	1858	1858	Overleden (10)
Apostelstraat	2965	1,2,11	1860	1861	-
Roubaix	2965	1,2,4	1861	1864	-
		11	1861	1861	Overleden (11)
Stukje 5	2965	1,2,4,5	1864	1866	-
Roubaix	2965	1,2,4,5	1866	1867	Overleden (1)
Stukje	2965	2,4,5	1867	1869	Overleden (4); Overleden (5)
Roubaix	2965	2	1869	1871	-
Stukje	2965	2	1871	-	-
Meulestede 109	2970	1	-	1851	(H1857)
Meulestede 2	2970	1	1851	1855	-
Meulestede 13	2970	1	1855	1855	-
Armentières	2970	1	1855	1857	-
St Salvatorstraat 98	2970	1,2	1857	1859	-
		8	1858	1858	Overleden (8)
St Salvatorstraat 56-11	2970	1,3,4,9	1859	1866	-
		2	1859	1864	-
Armentières	2970	2,10	1864	1864	-
St Salvatorstraat 56-11	2970	2,10	1864	1866	-
Armentières	2970	1	1866	1892	Overleden (1)
		2,4	1866	-	-

Bijlage 14 De voogden van de vondelingen. Bron: Archief OCMW Gent, vondelingen-registers 1830-1831, Archief Dienst Bevolking stad Gent, bevolkingsregisters 1830-1900.

Folio	Voogd	Woonplaats	Naam	Periode
2661	1	Gontrode	Baerens	1830-1830
2667	1	Meygem	Speybroeck	1830-1831
	2	Gent	Tierens (verwant)	1831-1847
2696	1	Deftinge	Merckx	1830-1833
	2	Gent	Humbl	1833-1843
2737	1	Gent	Giole	1830-1850
2738	1	Dentergem	De Volder	1830-1831
2752	1	Schoorisse	Van de Vijver	1830-1830
2753	1	Schoorisse	Van de Vijver	1830-1831
2769	1	Oosteeklo	Van Eertvelde	1830-1832
2787	1	Vurste	Van Cauwenberghe	1830-1843
	2	Gent	Vanhoorebeke	1843-1855
2793	1	Gent	Schrevele	1830-1832
	2	Deinze	Bauters	1832-1839
	3	-	-	1839-1840
2796	1	Ouwegem	Gevaert	1830-1832
2800	1	Geeraardsbergen	Willems	1830-1833
2819	1	Mater	De Druyver	1831-1834
	2	Gent	Valentyn	1834-1843
2825	1	Herzele	De Wandel	1831-1831
2827	0	-	-	-
2828	1	Asper	De Maertelaere	1831-1832
2834	0	-	-	-
2851	1	Waregem	Van de Maele	1831-1834
	2	Desselgem	De Baere	1834-1845
	3	-	-	1845-1848
	4	Gent	Uytfanghe	1848-1861
2856	1	Moortzele	Roeland	1831-1836
2864	1	Ouwegem	Vertriest	1831-1831
2865	1	Wortegem	De Sloovere	1831-1831
2871	1	Latem	Den Dooven	1831-1831
2874	1	Huise	De Groote	1831-1839
2883	0	-	-	-
2892	1	Nazareth	Geertsgaele	1831-1833
2894	0	-	-	-
2898	1	Lembeke	Van Kerckhove	1831-1831
2912	1	Schendelbeke	Hanskens	1831-1831
2921	1	Lembeke	Van Waes	1831-1842
	2	Machelen	Bauwens	1842-1845
	3	Machelen	Van Bellegem	1845-1847
	4	-	-	1847-1848
	5	Gent	Uytfanghe	1848-1852
2929	1	Schelderode	De Mulder	1831-1835
	2	Gent	(tante)	1835-1837
2936	1	Schelderode	Boone	1831-1831
2945	0	-	-	-
2947	0	-	-	-
2957	1	Etikhove	Spiers	1831-1833

Folio	Voogd	Woonplaats	Naam	Periode
2964	1	Olsene	De Wageneire	1831-1836
	2	Nieuwerkerke	Vertongen	1836-1842
	3	Gentbrugge	De Guchteneire	1842-1842
	4	Melle	Vastemans	1842-1847
	5	Gent	Uytfanghe	1847-1851
2965	1	Seveneken	Van Laeken	1831-1843
	2	Oosterzele	De Groote	1843-1843
	3	Seveneken	Van Laeken	1843-1844
	4	-	-	1844-1844
	5	Knesselaere	De Neve	1844-1847
	6	Gent	Neerman	1847-1848
2969	1	Elsegem	Movroi	1831-1832
2970	1	Bottelaere	De Roeck	1831-1833
	2	Gent	Humbl	1833-1844